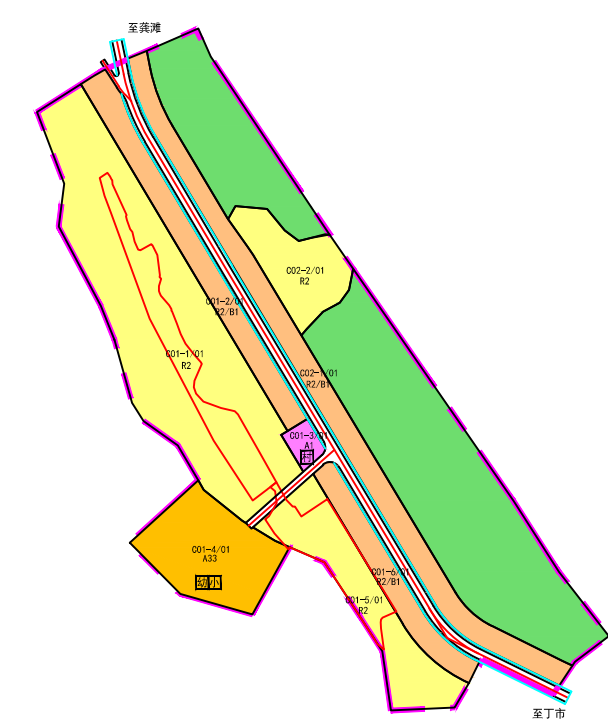
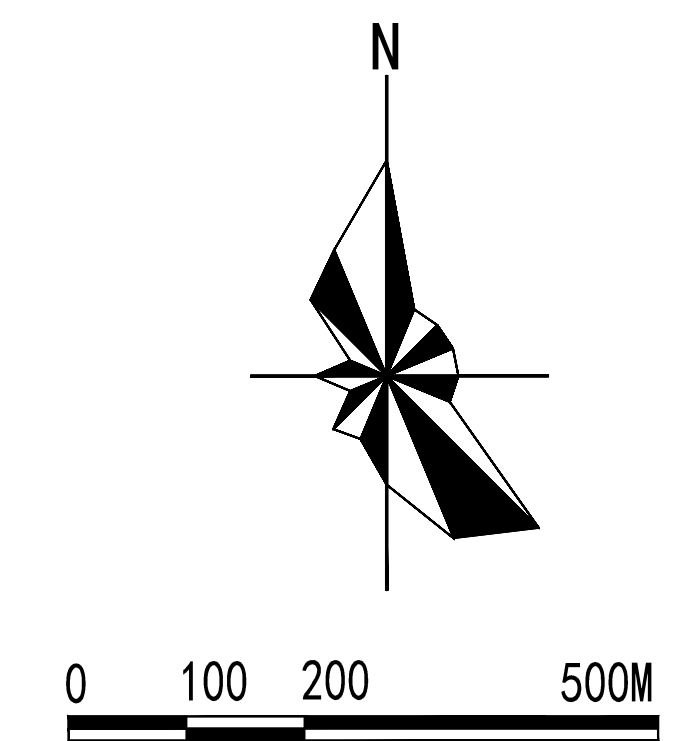
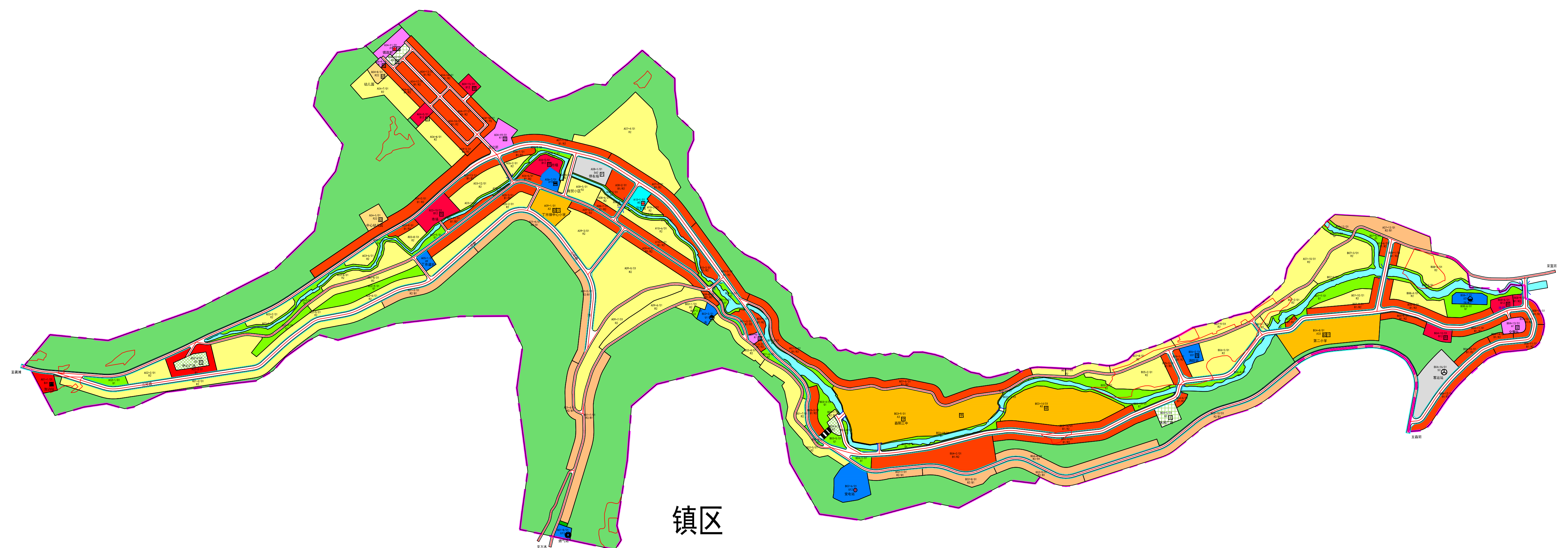


重庆市酉阳土家族苗族自治县城镇控制性详细规划整合（2019年版）

——丁市镇镇区土地利用规划图



中坝组团



镇区

附表一：镇区土地利用汇总表

序号	用地名称	用地代码	面积 (ha)		占城镇建设用地 (%)	
			规划	现状	规划	现状
1	居住用地	R	49.85	—	40.55	—
2	公共管理与公共服务设施用地	A	13.51	—	10.99	—
其中	行政办公用地	A1	1.35	—	1.1	—
	文化设施用地	A2	0.1	—	0.08	—
	教育科研用地	A3	11.81	—	9.61	—
	医疗卫生用地	A5	0.25	—	0.2	—
3	商业服务业设施用地	B	24.54	—	19.96	—
其中	商业设施用地	B1	22.51	—	18.31	—
	批发市场用地	B12	2.03	—	1.65	—
4	交通设施用地	S	22.92	—	18.65	—
其中	城市道路用地	S1	21.33	—	17.35	—
	交通枢纽用地	S3	1.05	—	0.85	—
	社会停车场用地	S42	0.54	—	0.44	—
5	公用设施用地	U	2.53	—	2.06	—
其中	绿地	G	9.57	—	7.78	—
	公园绿地	G1	8.24	—	6.7	—
	防护绿地	G2	0.5	—	0.41	—
	广场用地	G3	0.83	—	0.67	—
7	城镇建设用地	合计	122.92	—	100	—
8	水域	E1	85.53	—	—	—
	农林用地	E2	5.5	—	—	—
规划范围总用地面积			213.95	—	—	—

(备注：规划至2020年镇区城镇人口为17000人)

图例

- (R) 二类居住用地
- (A) 服务设施用地
- (B) 住商混合用地
- (A1) 行政办公用地
- (A3) 中小用地
- (A5) 医疗卫生用地
- (B1) 商业设施用地
- (B12) 专业市场用地
- (S) 加油加气站用地
- (S) 交通枢纽用地
- (S) 永久基本农田
- (S42) 社会停车场用地
- (U) 供应设施用地
- (U) 环境设施用地
- (U) 安全设施用地
- (U) 其他公用设施用地
- (G) 公园绿地
- (G2) 防护绿地
- (G3) 广场用地
- (E1) 水域
- (E2) 农林用地
- (虚线) 规划范围线
- (圈) 幼儿园
- (圈) 小学
- (圈) 中学
- (圈) 医院、卫生院
- (圈) 文化站
- (圈) 变电站
- (圈) 燃气站
- (圈) 污水处理厂
- (圈) 邮政所
- (圈) 消防站
- (圈) 客运站
- (圈) 社会停车场
- (圈) 广场
- (圈) 镇政府
- (圈) 村委会
- (圈) 派出所
- (圈) 交警大队
- (圈) 加油加气站
- (圈) 派出所
- (圈) 市场
- (圈) 公厕
- (圈) 司法所