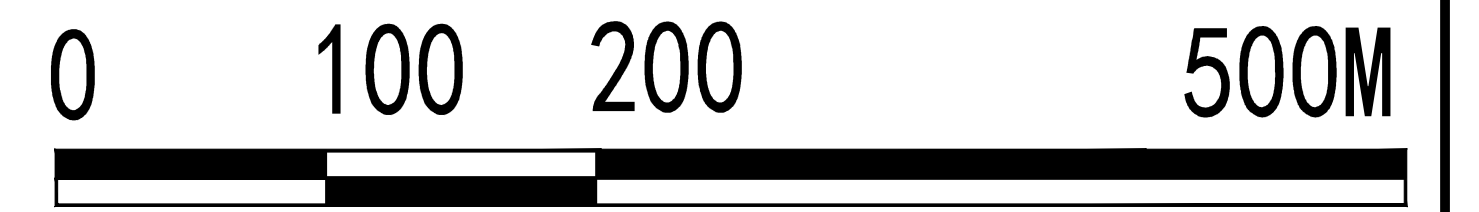

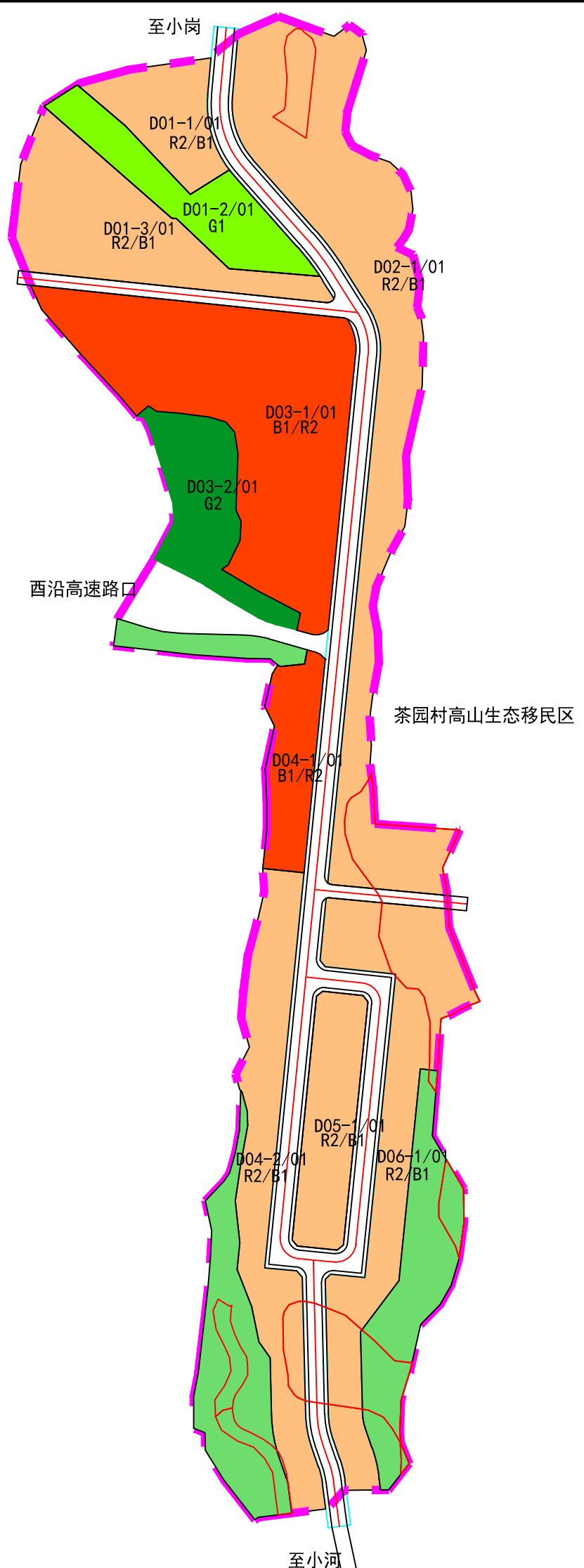


重庆市酉阳土家族苗族自治县城镇控制性详细规划整合（2019年版）

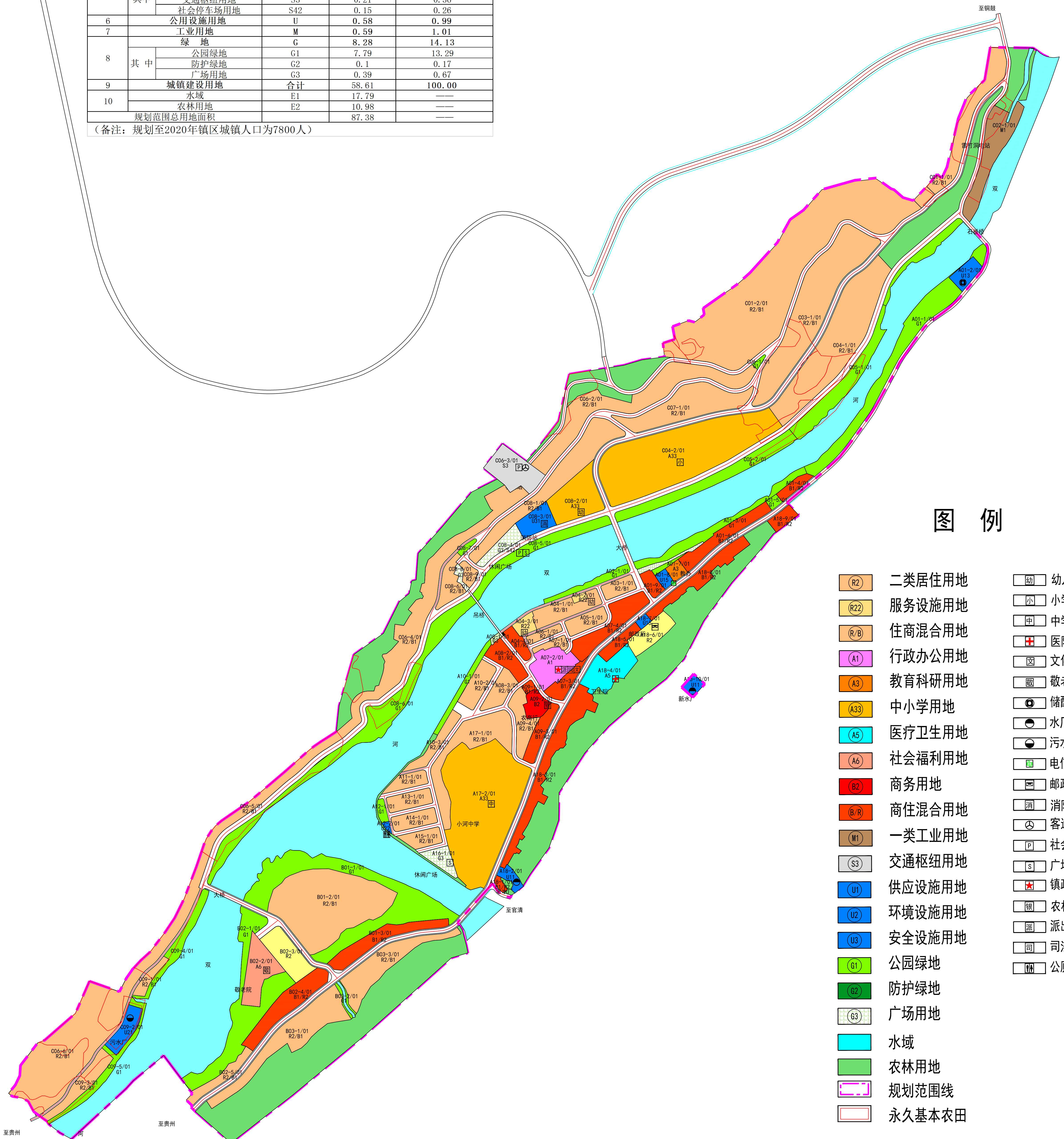
——小河镇土地利用规划图



附表一：镇区土地利用汇总表

序号	用地名称	用地代码	面积(ha)	占城镇建设用地(%)
1	居住用地	R	29.58	50.47
2	公共管理与公共服务设施用地	A	6.1	10.41
其中	行政办公用地	A1	0.32	0.55
	文化设施用地	A2	0.04	0.07
	教育科研用地	A3	4.92	8.39
	医疗卫生用地	A5	0.4	0.68
	社会福利用地	A6	0.42	0.72
	3	商业服务业设施用地	B	5.27
其中	商业设施用地	B1	5.13	8.75
	批发市场用地	B12	0.14	0.24
	4	交通设施用地	S	8.21
其中	城市道路用地	S1	7.85	13.39
	交通枢纽用地	S3	0.21	0.36
	社会停车场用地	S42	0.15	0.26
6	公用设施用地	U	0.58	0.99
7	工业用地	M	0.59	1.01
8	绿地	G	8.28	14.13
	公园绿地	G1	7.79	13.29
	防护绿地	G2	0.1	0.17
	广场用地	G3	0.39	0.67
9	城镇建设用地	合计	58.61	100.00
10	水域	E1	17.79	—
	农林用地	E2	10.98	—
规划范围总用地面积			87.38	—

(备注：规划至2020年镇区城镇人口为7800人)



图例

- (R2) 二类居住用地
- (R22) 服务设施用地
- (R/B) 商住混合用地
- (A1) 行政办公用地
- (A3) 教育科研用地
- (A33) 中小学用地
- (A5) 医疗卫生用地
- (A6) 社会福利用地
- (B2) 商务用地
- (B/B) 商住混合用地
- (M) 一类工业用地
- (S3) 交通枢纽用地
- (U1) 供应设施用地
- (U2) 环境设施用地
- (U3) 安全设施用地
- (G1) 公园绿地
- (G2) 防护绿地
- (G3) 广场用地
- 水域
- 农林用地
- 规划范围线
- 永久基本农田
- (幼) 幼儿园
- (小) 小学
- (中) 中学
- (医) 医院、卫生院
- (文) 文化站
- (老) 敬老院
- (储) 储配气站
- (水) 水厂
- (污) 污水处理厂
- (电) 电信局
- (邮) 邮政所
- (消) 消防站
- (客) 客运站
- (社) 社会停车场
- (广) 广场
- (镇) 镇政府
- (农) 农村商业银行
- (派) 派出所
- (司) 司法所
- (公) 公厕